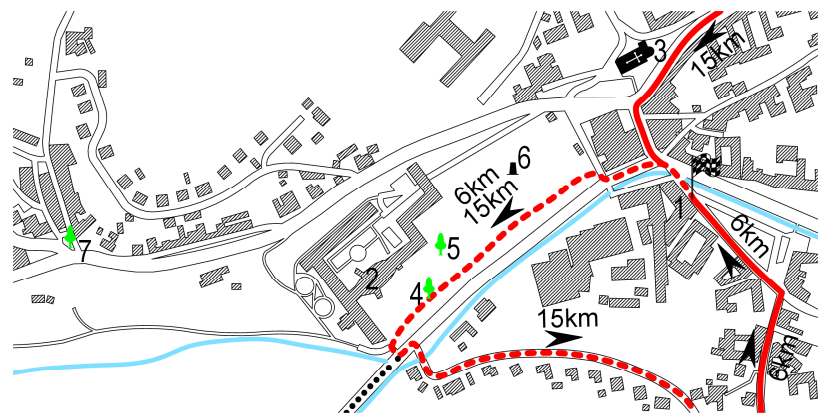


# MAPA VELKÉ OPATOVICE



Klub českých turistů - Jihomoravská oblast  
a KČT, odbor Velké Opatovice

pořádají dne 21.3. 2020

## 64. První jarní výšlap Jihomoravské oblasti KČT

TRASA 15km - START, SOKOLOVNA


VELKÉ OPATOVICE

0,38km (NS Velké Opat.) OPATOVIČKÁ BOROVICE  
1,30km (NS Velké Opat.) ulice Luční  
2,40km (červená) SKALNÍ RELIÉFY  
3,40km (červená) FRANTIŠKŮV PRAMEN  
4,10km (červená) VELKÁ ROUDKA, KONTROLA  
5,20km (vl. značení) MALÁ ROUDKA  
7,70km (vl. značení) BRŤOV U VELKÝCH OPATOVIC  
10,90km (vl. značení) BĚLÁ U JEVÍČKA, KONTROLA  
HOSTINEC AMERIKA,  
12,30km (po silnici) SMOLNÁ  
15,20km (vl. znač., červená) CÍL, SOKOLOVNA  
VELKÉ OPATOVICE

LEGENDA:

1 - SOKOLOVNA  
2 - ZÁMEK  
KART. MUZEUM  
3 - KOSTEL  
SV. JIŘÍ  
4 - OPATOVIČKÁ  
BOROVICE  
5 - LÍPA  
6 - BEDŘICH  
SMETANA  
7 - ZÁDVORSKÁ  
LEPA

z Velkých Opatovic



SPOJENÍ NA PRVNÍ JARNÍ VÝŠLAP

BRNO VLAK ODJ. 6:56, 8:56 PŘESTUP VE SKALICI NAD SVIT. NA BUS, V. OPATOVICE PŘÍJ. 8:28, 10:24  
Z BRNA VLAK ODJ. 8:00, LETOVICE PŘÍJ. 9:01 - ODTUD ODVOZ ZAJIŠTĚNÝM AUTOBUSEM

Z LETOVIC DO BRNA: - VLAK: 12:22, 12:58, 13:58, 14:22, 14:58, 15:58, 16:22, 16:58, 17:58, 18:22, 18:58  
ČERVENĚ VYZNAČENY RYCHLÍKY

Z VELKÝCH OPATOVIC: - BUS 11:36, 13:36, 15:36, 17:36 - PŘESTUP VE SKALICI NAD SVIT. NA VLAK

Z VELKÝCH OPATOVIC: - BUS 11:12, 13:09, 17:12 - PŘESTUP V LETOVICÍCH NA VLAK

ve spolupráci s partnery

 Brno  
Český rozhlas

 kordis  
jmk

# MAPA PĚŠÍCH TRAS

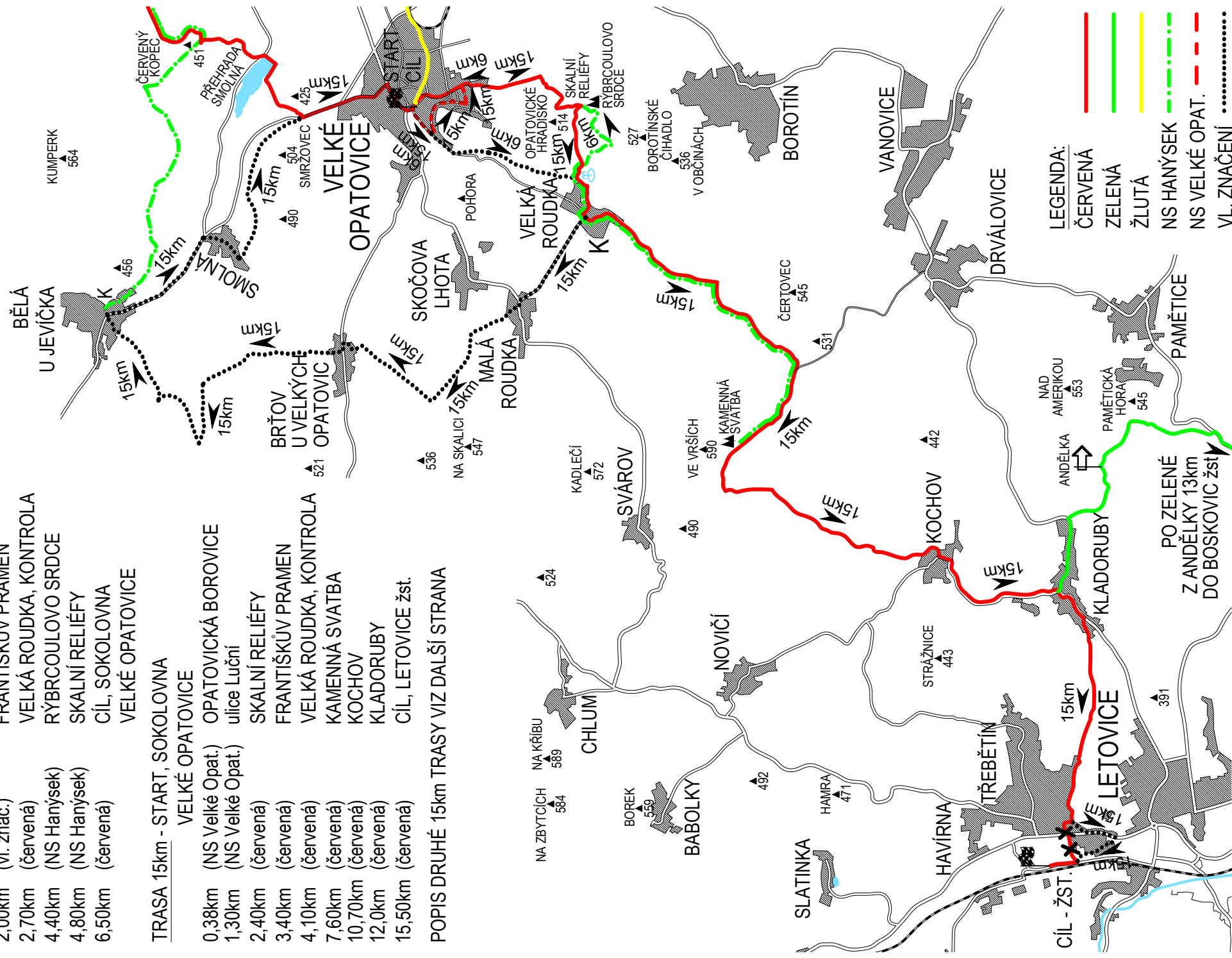
TRASA 6km - START, SOKOLOVNA  
VELKÉ OPATOVICE

- 0,38km (NS Velké Opat.) OPATOVICKÁ BOROVICE
- 2,00km (vl. znač.) FRANTIŠKŮV PRAMEN
- 2,70km (červená) VELKÁ ROUDKA, KONTROLA
- 4,40km (NS Hanýsek) RÝBRCOULOVO SRDCE
- 4,80km (NS Hanýsek) SKALNÍ RELIÉFY
- 6,50km (červená) CÍL, SOKOLOVNA  
VELKÉ OPATOVICE

TRASA 15km - START, SOKOLOVNA  
VELKÉ OPATOVICE

- 0,38km (NS Velké Opat.) OPATOVICKÁ BOROVICE
- 1,30km (NS Velké Opat.) ulice Luční
- 2,40km (červená) SKALNÍ RELIÉFY
- 3,40km (červená) FRANTIŠKŮV PRAMEN
- 4,10km (červená) VELKÁ ROUDKA, KONTROLA
- 7,60km (červená) KAMENNÁ SVATBA  
KOCHOV
- 10,70km (červená) KLADORUBY
- 12,0km (červená) CÍL, LETOVICE žst.
- 15,50km (červená)

POPIS DRUHÉ 15km TRASY VIZ DALŠÍ STRANA



- LEGENDA:**
- ČERVENÁ
  - ZELENÁ
  - ŽLUTÁ
  - NS HANÝSEK
  - NS VELKÉ OPAT.
  - VL. ZNAČENÍ
  - KONTROLA
  - K

PO ZELENÉ  
Z ANDĚLKY 13km  
DO BOSKOVIC žst

© KČT VELKÉ OPATOVICE 2020