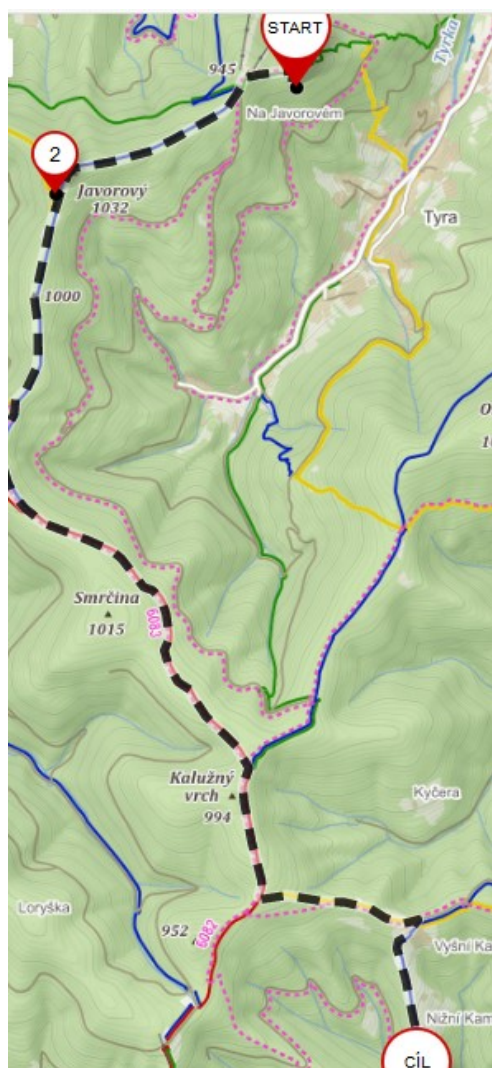
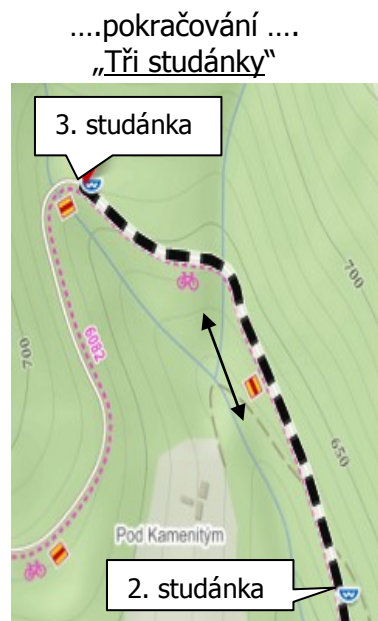
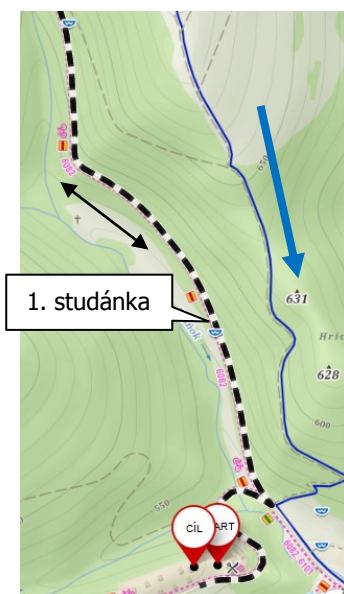
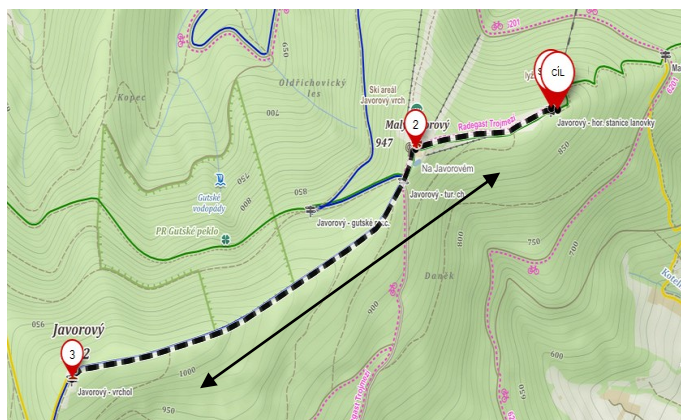


Zamykání zájezdové turistické sezóny KČT Zlín

10. listopadu 2018

1. **KRÁTKÁ TRASA** - Jednomístnou lanovkou nahoru, turistika směr Malý Javorový (2), Javorový vrch (3) - zpět, lanovkou dolů. Cca **5 km, 2 hod.** (170m stoupání, klesání). Odjezd BUSU z **P** dle dohody turistů **12:20 -13:20 hodin**. Horský hotel EXCELSIOR - restaurace, Horní Lomná 71, krátká vycházka po cyklotrase „**Tři studánky**“ - **tam, zpět cca 3 km 1:30hod.** (140m stoupání, klesání). Nebo po MTZ. Od 15hod. restaurace. ... **jídlo od 15:30 hodin.**

MTZ - šipka = příchod turistů - základní trasa




2. ZÁKLADNÍ TRASA 13,5 km. Stoupání 300m, klesání 700m

Lanovkou nahoru. ZTZ, MTZ, Javorový vrch, MTZ, ČTZ, rozc. Kalužný, rozc. Babí vrch (**nebo** i dále po ČTZ, BABÍ VRCH, pak **CYKLO doleva** okolo **Tří studánek...+ 2 km**), ŽTZ, MTZ Vyšní, Nižní Kamenitý...CÍL.

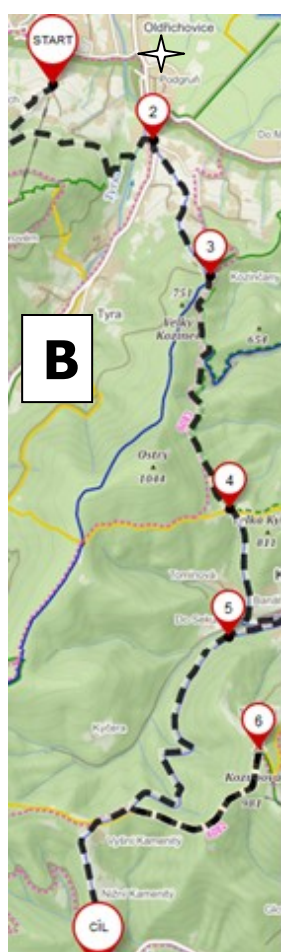
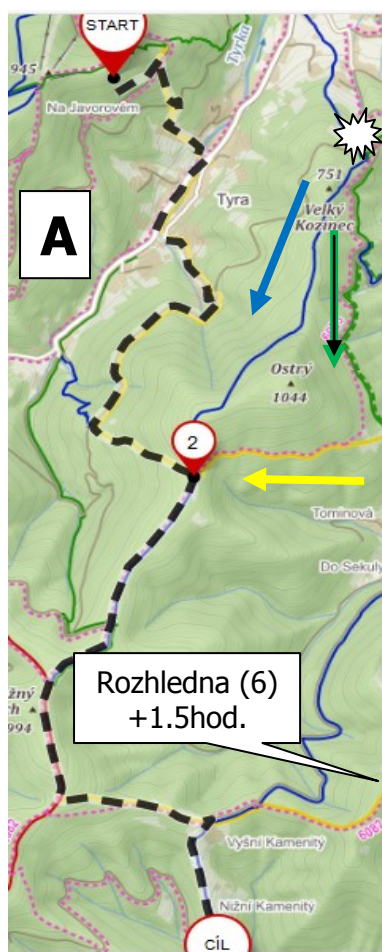


CÍL: restaurace od 15 hodin, jídlo od 15:30 hodin. Horský **hotel EXCELSIOR** Restaurace, v části obce Horní Lomná 71

Dobro došli!!!



3 . Prodloužení, příklady některých kombinací tras:



A - P Lanovkou nahoru, po ŽTZ, Tyra, na turistickou **A2** chatu Ostrý, občerstvení, dále MTZ, ŽTZ, přes Vyšní a Nižní Kamenitý. **CÍL**; cca 15 km, stoupání 600m, klesání 800m.

B . **START** - P u lanovky, nahoru pěšky po lesních cestách na ŽTZ a na **B2**, dále po MTZ.....atd.

. **START** - z křižovatky ✧ Oldřichovice (-1 km), po cyklo č. 56, **B2**, Radegast-Trojmezí, u EVANGELICKÉHO kostela rovně až po rozcestník **B2** doleva na MTZ, B3

. **B3 rozcestník chata Kozinec (a, b):**

(a) Z **Mapy A** ✧ MTZ doprava (modrá šipka), Velký Kozinec, **Chata Ostrý A2**, občerstvení, atd...cíl

(b) Z **Mapy A** - ŽTZ (černozelená šipka), ZNS, B4 Vyhlídkové místo **B4** Pod Ostrým - sedlo, Košariska, cíl.

- s této trasy lze i doleva po ZNS a MTZ, cyklo, Milíkov, rozhledna, cíl - 26km

. **B4 rozcestník Pod Ostrým (a, b, c):**

(a) doprava (žlutá šipka) - ŽTZ na MTZ **A2**

(b) rovně MTZ, až na rozcestník se ŽTZ tam i doleva po MTZ a ŽTZ na **B6 ROZHLEDNU**, zpět, cca 21 km

(c) **DOLEVA** po ŽTZ a ZNS, cyklo, Milíkov přes rozhlednu Kozubová (**B6**), Vyšní, Nižní Kamenitý, **CÍL cca 28km**. Stoupání cca 1250m, klesání 1130m

. Naznačené příklady tras, lze na místě samém, kombinovat i s trasami pro cyklo, propletením turistických tras, MK, chodníků, lesních cest - navigaci máte v telefonu. Takže se ztratit nelze.

ODJEZD Zlín z P pod točnou trolejbusů

Zlín.... Přívoz, Vizovice, Vsetín, VM, NJ, FM, **lanovka P Oldřichovice**

Lanovka

Restaurace Horského hotelu **EXCELSIOR**

Občerstvení

ZAMKNUTÍ sezóny

UKONČENÍ A ODJEZD - Excelsior

Čadca, Turzovka, Makov, Karolinka, Vizovice...Zlín

6:00 hodin

8:40 hodin

9:00 hodin

od 15 do 17:00hodin

podávání od 15:30 hodin

16,45 hodin

17:00 (...17:15) hodin

do cca 20:00 hodin



Dobro došl!!!

