



## neděle 8. – sobota 14. září 2024 – Gemer

Druhý zářijový týden pořádá Klub českých turistů Hodonín nádherný zájezd na slovensko-maďarské pomezí do historického regionu Gemer. Projdeme se po planinách Národního parku Slovenský kras, na cestě příjezdu a odjezdu zavítáme do Národního parku Muráňská planina a vystoupáme na nejvyšší vrchol Slovenského rudohoří Stolicu a Volovec se Skaliskem ve Volovských vrších. **Ubytování s polopenzí bude následovat v penzionu Jozefína v prostorných pokojích s vlastním sociálním zařízením v Krásnohorské Dlhé Lúce nedaleko Rožňavy.** Program bude připraven pro dvě skupiny, pohybovat se však po většinu času budeme společně.

**Sraz:** v neděli 8. září v 5:15 před autoservisem Chaloupka na Dvořákově ulici, odjezd v 5:30



**Přesun:** přejezd přes Senicu, Trnavu, Nitru, Banskou Bystricu a Brezno do sedla Zbojská (300 km), předpokládaný příjezd okolo 10. hodiny; poté okruh ze sedla Zbojská do Národního parku Muráňská planina s výstupem na Fabovu hoľu

Fabova hoľa (1439 m) je poměrně samostatný masiv mezi sedlem Zbojská a Muráňskou planinou, z velké části již

zahrnutý v Národním parku Muráňská planina. Fabova hoľa je skutečně divokou horou, s lesem pralesovitého charakteru a mimo většího zájmu turistů. Procházka po uzounké pěšince přes její vrchol vinoucí se mezi popadanými stromy patří ke krásným zážitkům. Z loučky v severní části hory se otevírají krásné výhledy na Kráľovu hoľu, z palouků na západní straně se můžete pokochat zase výhledy na mohutný Klenovský Vepor. Zdejší neprostupný lesnatý terén vyhovuje medvědům a dalším šelmám. Není problém zde na ně natrefit.

**Trasa (společná):** Sedlo Zbojská (725 m) – červená TZ (Rudná magistrála) – Kučelach (1140 m) – Tri kopce (1400 m) – žlutá TZ – Fabova hoľa (1439 m) – Javoriny (1250 m) – Pekárove jamy (985 m) – Před Kopačnom (776 m) – Sedlo Zbojská (725 m; 14,0 km; převýšení 700 m).

**Mapa:** <https://mapy.cz/s/gufovovave>

*Pozn.: Možnost občerstvení na salaši Zbojská – tradiční slovenská jídla, Muráňské buchty.*



**Přesun:** Předpokládaný odjezd ze sedla Zbojská v 16:30, přejezd přes Tisovec, Revúcu, Jelšavu a Rožňavu do Krásnohorské Dlhé Lúky (80 km), příjezd okolo 18. hodiny, ubytování, večere na 19. hodinu

### Program na další dny:



#### 2) Silická planina (sever) – přechod Silické planiny od Penzionu Jozefína do Silice

Přechod severní části Silické planiny v NP Slovenský kras se dvěma krásnými vyhlídkami (Dievčenská a Brzotínská skala) z náhorní plošiny na region Gemeru směrem ke

Slovenskému rudohoří a Vysokým Tatrám, **návštěva** (vnější prohlídka z ochozu se zábradlím) propastovitě jeskyně Silická ľadnica.

**Skupina „A“:** Penzion Jozefína (300 m) – **žlutá TZ** – Škridlavý košiar – **zelená TZ** – vyhlídka Dievčenská skala – vyhlídka Brzotínská skala – Horáreň Závozná – **žlutá TZ** – jeskyně Silická ľadnica – **Silica (22,6 km; ↗ 610 m; ↘ 380 m)**



Mapa „A“: <https://mapy.cz/s/guvosulovu>



**Skupina „B“:** Penzion Jozefína (300 m) – **žlutá TZ** – Škridlavý košiar – **zelená TZ** – vyhlídka Dievčenská skala – vyhlídka Brzotínská skala – Lukáčova Bučina – **modrá TZ** – **Silica (17,4 km; ↗ 475 m; ↘ 260 m)**

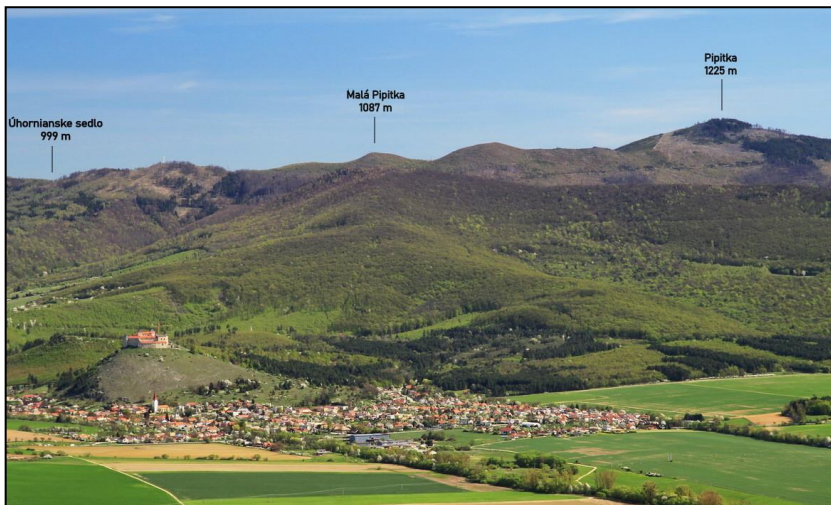
Mapa „B“: <https://mapy.cz/s/colonenuze>

Brzotínska a Dievčenská skala: <https://www.youtube.com/watch?v=6QYtVISKjw>

Pozn.: Možnost občerstvení v Silici v Presso Silica či nákup v Jednotě.


**Přesun:** Ze Silice návrat autobusem přes Gombasek do Krásnohorské Dlhé Lúky (23 km).

**3) Pipitka, Osadník, Hájska dolina, Zádielská tiesňava – skupina „A“** přechod z **Úhornianského sedla** v posledních letech po polomech a kůrovcové kalamitě již dosti odlesněným **hřebenem Volovských vrchů** se spoustou hezkých výhledů **do Zádielské tiesňavy**, skupina „B“ sem přejde z Hájské doliny s vodopády Hájského potoka a přes obec **Hačava** s krásnými zachovanými dřevěnicemi gemerské lidové architektury



**Přesun:** Po snídani přejezd autobusem přes Krásnohorské Podhradie do Úhornianského sedla (16 km), **výstup skupiny „A“**, skupina „B“ sjeде zpět do Krásnohorského Podhradí a přejede přes Turňu nad Bodvou do obce Háj (40 km).

**Skupina „A“:** Úhornianské sedlo (999 m) – **červená TZ (Rudná magistrála)** – Štefanova lúka, pramen Smolníka – Útulňa SNP Úhorná – Pipitka (1224 m; 3,9 m) – Orlia studňa (1103 m) – Osadník, rozc. (1146 m; 8,9 km) – Osadník, Bodovka (920 m) – **zelená TZ** – Šoltýska – Čitákova hora – Zádielska chata (490 m; 17,1 km; přestávka na oběd) – Zádielska dolina, horáreň (470 m) – Horné lúky, Na skale, vyhlídka (670 m; 18,6 km) – **modrá TZ, NCH Zádielska tiesňava** – Okrúhly laz (587 m) – vyhlídky na Zadnú a Prednú baštu a Krkavčie skaly – **NCH Zádielska tiesňava** – **Zádiel, parkoviště, kavárna (255 m; 23,8 km; ↗ 630 m; ↘ 1365 m).**



Mapa „A“: <https://mapy.cz/s/gahukocarо>



**Skupina „B“:** Háj (261 m) – **žlutá TZ** – Dolný Hájsky vodopád (360 m) – Hájske vodopády - Hačava (642 m; 5,0 km) – Chrám Narodenia Presvätej Bohorodičky - Hačavské sedlo (814 m; 6,6 km) – **zelená TZ, NCH Horné lúky** – Bezvody (820 m) - Horné lúky, Na skale, vyhlídka (670 m; 11,2 km) – **modrá TZ, NCH Zádielska tiesňava** – Okrúhly laz (587 m) –


vyhlídky na Zadnú a Prednú baštu a Krkvčie skaly – **NCH Zádielska tiesňava** – Zádiel, parkovišťa, kavárna (255 m; 16,4 km; převýšení 600 m).

Mapa

„B“:

<https://mapy.cz/s/kevonabeve>

Pozn.: Možnosť občerstvení na Zádielske chatě (polévky, guláš, cikánská pečínka, pivo, borovička apod.), v Hačavě Potraviny Dalas nad OÚ, v cíli v Zádielu u parkovišťa kavárna.



**Přesun:** Ze Zádielu návrat autobusem přes Jablonovské sedlo do Krásnohorské Dlhé Lúky (26 km).



#### 4) Stolica (1476 m) – společný výstup na nejvyšší horu Stolických vrchů i celého Slovenského rudohoří



**Přesun:** Po snídani na 7:30 přejezd autobusem od 8:30 přes Rožňavu, Dobšinou, Telgárt a Červenou Skalu do sedla Javorinka (70 km), předpokládaný příjezd v 9:30.

Stolica (1476 m) je nejvyšší horou Stolických vrchů i celého Slovenského rudohoří a patří mezi nejhezčí slovenské vrcholy.

**Trasa (společná):** Ze sedla Javorinka (942 m) po červené TZ (Rudná magistrála) a cyklotrase 5576 po svážnici krásným lesem s místy s odlesněnými úseky s výhledy na Muráňskou planinu pohodově vystoupáme přes rozcestí Šumiacka prehyba (1060 m; 1,9 km) a sedlo Šumiacka priehybka (1080 m; 2,3 km) do sedla Severná lúka (1178 m; 4,3 km), z něhož přes chatu Janka



(1182 m; 5,1 km) přijdeme do Slanského sedla (1246 m; 7,0 km), jehož okolí je poznamenáno větrnou kalamitou z roku 2014 a následnou těžbou. V sedle přejdeme na modrou TZ, po které chodníčkem řídkým lesem a pásmem kosodřeviny vystoupáme na



Stolicu (1476 m; 8,5 km) s křížem a vrcholovou knihou, z jejíhož vrcholu krátce přejdeme na luční plošinu Močidlá (1460 m; 9,1 km) s krásnými výhledy na Slovenský kras, Vysoké Tatry a Nízke Tatry s Kráľovou hoľou, na okraji lesa spatří velký žulový balvan – Jánošíkovu skalu a na severovýchodním okraji louky pramení řeka Slaná.

Místo s magickým nádechem je cílem tradičního hvězdíkového výstupu na Stolicu. Po přestávce na svačinku ze Stolice **po modré TZ** a **Chodníku Pavla Jozefa Šafárika** krátce spadneme **do sedla Harová (1370 m; 10,2 km)** a následně pozvolně klesneme **do Faltenova sedla (1254 m; 13,0 km)**, kde přejdeme **na červenou TZ**, po které nejdříve sejeme po svážnici **na Skalicu k lovecké chatě Anka včetně kadibudky (1098 m; 13,9 km)** a na závěr lesním chodníčkem a po loukách s chatami seběhneme kolem **přírodní památky Zdychavské skalky do Muránske Zdychavy k hospodě a Jednotě (524 m; 18,5 km; ↗ 550 m; ↘ 960 m)**.

**Mapa:** <https://mapy.cz/s/covekobufe>


*Pozn.: Možnost občerstvení až v cíli v Muránske Zdychavě (hospoda, bude-li otevřena, Jednota).*

**Přesun:** Z Muránske Zdychavy návrat autobusem přes Revúcu, Jelšavu, Štítník a Rožňavu do Krásnohorské Dlhé Lúky (57 km).

## **5) Silická planina (jih), planina Horný vrch (jih) – jeskyně Baradla, hrad Szádvár, Hrhovský vodopád**

**Přesun:** Po snídani na 7:30 od 8:30 přejezd autobusem do Silice (23 km).

**Jeskyně Baradla** (maďarsky Baradla-barlang) je **nejznámější jeskyní Aggteleckého krasu**. Tvoří **jeden propojený jeskynní systém se slovenskou jeskyní**



**Domica, délka chodeb má dohromady okolo 25 km. Maďarská část z toho činí okolo 17 km** a jedná se zároveň o největší maďarskou jeskyni. Podzemní průchod mezi oběma státy není umožněn, a tak si turisté v případě zájmu musí obě části projít zvlášť. Hlavní vstup do jeskyně Baradla se nachází u silnice mezi obcí Aggtelek a státní hranicí, hraniční přechod je vzdálen jen necelý kilometr. Do Baradel je možné oficiálně vstoupit i dvěma dalšími vchody z jiné strany, z Jósfať a od jezera Vörös-tó (Červené jezero). Tyto vchody byly na rozdíl od hlavního vstupu vytvořeny uměle.

V jeskyni je **jeden z největších stalagmitů na světě, okolo 20 m vysoký krápník zvaný Hvězdárna** (maďarsky Csillagvizsgáló). Poutavý je také útvar **Dračí hlava** (maďarsky Sárkányfej), který je skutečně hoden svého názvu. **V dómu, kde podzemní říčky Acheron a Styx vytváří krasové jezírko, je natolik výborná akustika, že se zde konají jeskynní koncerty vážné hudby. Můžete si zde uspořádat i svatbu.**

**Hrad Szádvár je rozlehlá zřícenina hradu v Aggteleckém krasu. Nachází se na mohutném kopci (461 m) nad údolím Ménes-völgy (Údolí stád) u vesničky Szögliget. Jelikož se vrchol**



hory tyčí více než 250 m nad údolím, poskytuje dechberoucí rozhled na okolní krajinu, zvláště směrem do Maďarska. První zmínky o hradu Szádvár jsou z roku 1268, přesné informace o jeho výstavbě historikové zatím nemají.

**Hrhovský vodopád je největší vodopád Slovenského krasu, vysoký 14-15 metrů. Jde o travertinový vodopád vzniklý v dávných dobách odtěžením části travertinové kopy, je tedy z části uměle vytvořený.** Nachází se přímo mezi domy v centru obce Hrhov. Připomíná tak další slovenský travertinový vodopád v Lúčkách v Chočských vrších. Hrhovské travertiny dosahují mocnosti až 16 metrů a jejich stáří se odhaduje na 5.000 let. Hrhovský vodopád je napájený vodou z velmi vydatné krasové vyvěračky Féj (nazývané též **Velká hlava** nebo **Hrhovská vyvěračka**), která se nachází ve svahu planiny Horný vrch nad obcí. Její maximální vydatnost prý může dosahovat až 1 000 litrů za sekundu.

**Trasa (společná):** Silica (520 m) – **červená TZ** – Bukový vršok (510 m; 0,9 km) – Silická Brezová (429 m; 4,1 km) – Pod Dlhým bralom (430 m; 5,6 km) – Jaskyňa Kečovských prameňov – Kečovo, OÚ (354 m; 8,8 km) – **žlutá TZ** – Pod Poroňou, státní hranice (316 m; 10,9 km) – **zelená TZ** - **Baradla-barlang, vstup (350 m; 13,9 km; ↗ 150 m; ↘ 325 m).**

**Mapa:** <https://mapy.cz/s/mafabusobu>


**Na 13. hodinu rezervace prohlídky jeskyně Baradla, skupinové vstupné 3 600 HUF/osoba** vybereme předem. **Doba prohlídky 1 hodina, délka prohlídkové trasy 1 km, počet schodů 166, teplota v jeskyni 10 °C.**

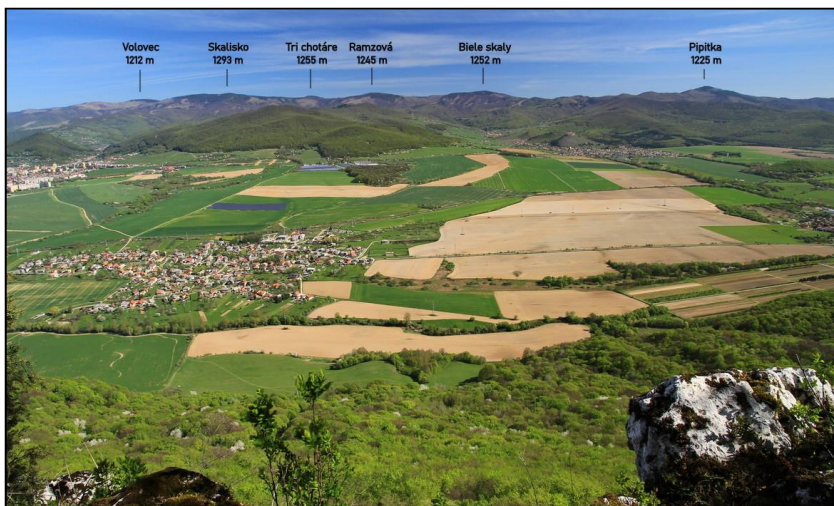
Po prohlídce bude následovat **oběd v restauraci Baradla pod jeskyní, po 15. hodině přejezd přes Jósfať nad obec Szögliget k eko-rekreačnímu středisku Szalamandra Ház (23 km), pěší okruh s výstupem na hrad Szádvár (celkem 4,0 km, převýšení 255 m).**

**Mapa:**

<https://mapy.cz/s/cometotebu>

**Přesun:** Ze Szögliget u pak přejezdeme **do Hrhova (31 km)**, kde **si prohlédneme v obci Hrhovský vodopád**, a vrátíme se přes Jablonovské sedlo do Krásnohorské Dlhé Lúky (18 km).





**6) pátek 13. září -  
Volovské vrchy – Volovec,  
Skalisko, zámek Betliar**

**Přesun:** Po snídani přejezd autobusem přes Krásnohorské Podhradie do Úhornianského sedla (16 km).

**Skupina „A“:** Úhornianské sedlo (999 m) – **červená**

**TZ (Rudná magistrála)** – Pod Bielymi skalami (1198 m) – Sedlo Krivé (1109 m) – přístřešek Skriňa z Avie – Skalisko (1293 m) – Volovec (1283 m) – Sedlo Volovec (1155 m) – **žlutá TZ** – Straková (580 m) – Betliar, zámek (350 m; 22,0 km; ↗ 575 m; ↘ 1225 m).

**Mapa „A“:** <https://mapy.cz/s/cuhomaguce>

**Skupina „B“:** Úhornianské sedlo (999 m) – **červená TZ (Rudná magistrála)** – Pod Bielymi skalami (1198 m) – Sedlo Krivé (1109 m) – přístřešek Skriňa z Avie – Skalisko (1293 m) – **zelená TZ** – Chata Volovec (1132 m) – Čučma, zast. Závod (455 m; 16,0 km; ↗ 555 m; ↘ 1100 m).

**Mapa „B“:**  
<https://mapy.cz/s/dujenolono>

*Pozn.: Možnost občerstvení na Chatě Volovec, která je v provozu o víkendech.*








**Přesun:** Přejezd skupiny „B“ z Čučmy přes Rožňavu do Betlairu (12 km), možnost prohlídky **nejnavštěvovanějšího zámku jihovýchodního Slovenska**, který se jako jediný po roce 1945 zachoval se svým původním zařízením a sbírkami. Zámek pochází z počátku 18. století a byl **postaven na místě bývalého renesančního zámku Bebeků**, kteří mimo jiné sídlili i

na hradě ve Filakovu. **Dal ho postavit Štefan Andráši jako opevněný patrový zámek se čtyřmi nárožními věžemi.** Také další přestavby v letech 1792–1795 a 1880–1886 se vážou k

rodu Andrášiů, který kromě zámku Betlair vlastnil také hrad Krásna Hôrka a majetky a doly v okolí Rožňavy. Po klasicistní přestavbě a rozšíření jižní části a průčelí následovala rozsáhlejší pseudoslohová úprava s nadstavbou druhého patra, která dala **zámku podobu francouzské myslivecké stavby (základní vstupné do Muzea Betliar a kaštiela**



**Andrassyovcov – Hraběcí apartmány – 1. a 2. poschodí + expozice egyptologie a exotických trofejí: dospělí 10 EUR, senioři 62+ 7 EUR, ZTP 5 EUR; v sousedství Penzión pri kaštieli Betliar s regionálními specialitami).**

**Přesun:** Z Betliaru návrat do Krásnohorské Dlhé Lúky přes Rožňavu (s možností nákupu v Kauflandu) a Jovice (14 km).

### **7) sobota 14. září – Muráňská planina - Velká Lúka, NPR Cigánka, zřícenina hradu Muráň**

**Velká lúka je velká krasová louka** s rozměry 1,5 × 0,5 km nacházející se v severovýchodní části Muráňské planiny západně od obce Muránska Huta. Tato planina vznikla v horním miocénu na rozhraní dvou odlišně rozpustných horninových podloží - vápenců a dolomitů. Takovéto útvary jsou pro karpatský kras netypické a setkat se s nimi lze spíše v oblasti Dinárského krasu.

**Během SNP** byla Velká lúka využívána jako **polní letiště**. Pro tento účel bylo nutno terén poněkud přizpůsobit, takže mnoho krasových závrťů bylo zavezeno a zarovnáno. V okolí operovala **partyzánská brigáda plk. Šukajeva** aj.



Dnes se na louce nachází **velký hřebčín s chovem plemenných koní**. Původně tady od roku 1950 místní chovatelé chovali huculské koně. Ty však začali v 60. letech 20. století křížit s mohutnějšími plemeny fjord, hafling a norek a **vyšlechtili tak pro lesní práce vhodnější plemeno koně, které je označováno jako muránský norik (od roku 1995)**. Toto plemeno je dnes využíváno převážně **k tažným pracím v lese**.

**Zřícenina hradu Muráň** stojí na skalním bradle zvaném Cigánka (935 m). Hrad byl **postaven**




**v 13. stol.** a jednalo se o **královský strážní hrad**. Patří k **nejvýše položeným hradům (třetí v pořadí) na Slovensku**. V 16. stol. na hradě sídlil **loupežný rytíř Bašo**, který se svou družinou přepadával okolní vesnice. V 18. stol. hrad dvakrát vyhořel, ale nebyly to pro něj katastrofické následky, ke konci 18. stol. však už nebyl obýván.

**Od roku 1980 se hrad komplexně opravuje.**

**Přesun:** Po snídani na 7:30 **ukončení ubytování v penzionu Jozefína, od 8:30 přejezd** přes Rožnavu, Dobšinou, Telgárt a Červenou Skalu **do Muránske Huty na autobusovou zastávku (73 km), předpokládaný příjezd před okolo 9:30**

**Trasa (společná):** Muránska Huta (700 m) – **červená TZ (Rudná magistrála)** – Pod Skalou (890 m) – Velká Lúka (905



m) – Velká Lúka, Piesky (879 m) – **modrá TZ, NCH k Muránskemu hradu** - Wesselényiho jeskyně (850 m) – Chata pod Muránským hradom (843 m) – **červená TZ, NCH**

**k Muránskemu hradu** - Cigánka, zřícenina hradu Muráň (935 m) – Chata pod Muránským hradom (843 m) – **Muráň, Penzión U Sysľa (392 m; 10,7 km; ↗ 310 m; ↘ 625 m).**

**Mapa:** <https://mapy.cz/s/negovetobe>

*Pozn.: možnost občerstvení nahoře v Chatě pod Muránským hradom, v cíli v Muráni pak oběd v Penziónu U Sysľa (rezervace předem) a odjezd v odpoledních do Hodonína*

**Přesun:** Odjezd z Muráně v 15 hodin, přejezd přes Brezno a po trase příjezdu, předpokládaný návrat do Hodonína (323 km) okolo 20. hodiny.

**S sebou:** pevnou obuv, dle zvyku turistické hole, oblečení vhodné na turistiku dle aktuální předpovědi počasí s výbavou do deště a větru, případně nějaké potraviny na přípravu svačinek na cesty (nakoupíme si však na místě), léky denního užívání, krém s ochranným faktorem proti účinkům horského slunce, sluneční brýle, pokrývku hlavy, **uzavřené cestovní pojištění pro turistické aktivity na Slovensku** (stačí základní, např. online prostřednictvím pojišťovny Generali za 23 Kč), doklad totožnosti, průkaz pojištěnce, doporučena platební karta a určitá suma měny euro v hotovosti pro případ, že by někde platební karty nepřijímali, maďarské forinty (HUF), pro úhradu skupinového vstupného do jeskyně Baradla a na zakoupení oběda a případných suvenýrů (doporučeno 10 000 HUF); aktuální informace budou předány účastníkům před odjezdem

**Ubytování:** po 2, 3 či 4 osobách v prostorných pokojích s vlastním sociálním zařízením v penzionu Jozefína v Krásnohorské Dlhé Lúce (<https://penzionjozefina.sk/>)

**Stravování:** v penzionu Jozefína formou polopenze

**Doprava:** malým autobusem (**kapacita 36 turistů + řidič Jura Kopeček**)

**Možnost nákupu:** v Krásnohorské Dlhé Lúce v Jednotě (200 m od penzionu), v Rožňavě (u výpadovky Kaufland) či v obcích na trasách (většinou všude Jednota)

**Další přírodní, kulturně-historické a technické zajímavosti a památky v okolí** (navštívili bychom v případě deštivého počasí): jeskyně Domica, Gombasecká jeskyně, Ochtinská aragonitová jeskyně, Jasovská jeskyně, **Krásnohorská jeskyně (provádí přímo provozovatel Jozefíny**, nafasovali bychom ve skladu každý slušivou kombinézu, prilbu se světlem a opasek s baterií ke světlu, navíc vždy dva a dva pytel s popruhy pro uložení věcí, jelikož vstup do jeskyně je 1,3 km od penzionu, podmínkou pro vstup pevné vysoké boty), Hrhovský vodopád (přímo v centru obce Hrhov), propastovitá jeskyně Silická řadnica (všechny zmiňované jeskyně jsou na seznamu UNESCO), hrad Krásna Hôrka (po požáru v roce 2012 stále nepřístupný), zřícenina Turnianského hradu, zřícenina hradu Štítnik, zřícenina husitského kostela v Lúčce, zámek Betliar, kúrie Andrassyovců v Gombaseku, kostel reformované křesťanské církve v Plešivci, premonstrátský klášter v Jasově, vodní mlýn v Kováčově, národopisné muzeum s kovářskou výhňí v Moldavě nad Bodvou, vodní hamr v Medzevě,

lidová architektura v gemerských obcích, Strážní věž (38 m) v Rožňavě, Hornické muzeum v Rožňavě, vinný sklep v Moldavě nad Bodvou – muzeum vín

**Cena zájezdu: člen KČT Hodonín 8 000 Kč, nečlen spolku 8 500 Kč (cena zahrnuje ubytování s polopenzí a dopravu)**

**Přihlašování: od středy 24. dubna nejlépe převodem ceny zájezdu na účet spolku č. 2401546644/2010, v účelu platby jméno a Gemer, nebo platbou v hotovosti v knihkupectví Zdenky Dvořákové na Národní třídě 21 (o své platbě v knihkupectví uvědomte vedoucího, ať si vás můžeme zapsat do aktualizované tabulky)**

Na nádherný zájezd do méně navštěvované oblasti Gemeru srdečně zvou **Jura Michenka (mob. 723 546 231)** a **Alena Zubatá (mob. 728 208 046)**.