



# ZPRAVODAJ

Jihomoravské  
oblasti KČT

Informační občasník KČT-JMO

ročník 5 / č. 4 – prosinec 2017

## Očekávání

Pro duchovně založené je vrcholící adventní čas dobou očekávání příchodu Spasitele na svět. Pro ostatní alespoň očekáváním poklidných svátků po předvánoční honičce a stresu z toho, aby vše vypadalo jak má – co nejsvátečněji. Děti jsou samozřejmě plny očekávání z hromady dárků pod stromečkem a zářících svíček a prskavek. A hasiči naopak co nejmenšího počtu zářících stromečků a střech od dřívě jen zářících svíček a prskavek.

Všechny nás pak obklopuje očekávání toho, co přinese nový rok, který převezme už tradičně vládu nad tím současným jen týden po Vánocích. Turistům z KČT jsou jasné minimálně dvě věci, volby nového vedení a oslavy 130 let od založení klubu. Celý národ si pak připomene 100. výročí vzniku republiky.

O něco napjatěji vyčkávají příchod nového roku funkcionáři, a to nejen naši, ale i z dalších spolků. S čím se asi úřední šiml vytasí tentokrát, aby lidem činnost ve spolicích okořenil? A je úplně jedno, jestli

je to pár tetin, které chtějí na dědině uchovat tradice, nebo tisíce turistů, kteří chtějí ostatním zpřístupnit krásy naší krajiny. I když v tom druhém případě, pokud k tomu ještě přidáte pár horských chat, aby to lidé v horách měli jednodušší, hledí na vás pomalu jako na hoteliéry typu rodiny Hiltnovy. Takže i v novém roce lze očekávat mimo jiné boj s větrnými mlýny.

Ale vy už asi, milí čtenáři, netrpělivě očekáváte, co že jsme vám to naservírovali do posledního Zpravodaje roku 2017. Tak s chutí do toho.

## OBSAH ČÍSLA

### Turisté nezahálí za jakéhokoli počasí

Jest stará pravda, že není špatného počasí, jenom špatně vybaveného turistu. Že lze vyrazit na výlet kdykoli dokládají články z turistických akcí. **strana 2**

### Tomíci vyrazili na prosincové chaloupky

Vánoce, zima a adventní období si užívají především děti. Tomíci z TOM Delfíni Brno v tento čas už tradičně tráví jeden z víkendů na Chaloupkách. Vycházku doplňuje tvoření z keramiky, tvorba věnců, ale nezapomíná se ani na lesní zvěř. **strana 16**

## Turisté z odboru Vysočina Brno se jako dávný básník toulali krajem Kokořínska a hradu Bezdězu

V měsíci červenci tohoto roku se členové odboru turistiky sešli v Autokempu Mšeno, aby zde prožili týden krásné dovolené. Ubytování s polopenzí bylo jak v budově, tak v karavanech. Kemp se nachází na okraji města.

Město Mšeno (240–403 m n. m.) je vstupní branou do CHKO Kokořínsko. Leží na jeho východním okraji, na rozhraní okresů Mělník, Mladá Boleslav a Česká Lípa. Kokořínsko je lesnatý kraj, plný skalních útvarů, roklí a romantických zákoutí, protkaný množstvím turistických a cyklistických stezek. Svým návštěvníkům může nabídnout nedotčenou přírodu, několik hradů (Kokořín, Bezděz, Houska) a zámků, ale i zachovalou původní dřevěnou architekturu.


Kdyby byl Klub turistů českých založen o půl století dříve a ne až v roce 1888, byl by Karel Hynek Mácha určitě jeho předsedou, na svých toulkách po vlastech urazil denně až padesát kilometrů. Romantickému básníkovi

asi nejvíce přirostl k srdci kraj na sever od Mělníka, plný hlubokých hvozdů, rozervaných pískovcových skal, tmavých soutěsek, mlčenlivých tůní i



tajemných zřícenin hradů, a tak nám po něm zůstal nejen nesmrtelný literární odkaz.

Jakoby věrni tomuto odkazu, naplánovali jsme si za celý týden navštívit v okolí města Mšeno co nejvíce turistických zajímavostí. Naše kroky po značených cestách vedly nejprve přes Kaninský důl na hrad Kokořín. Zpáteční



cestu jsme volili přes Kokořínské pokličky – pískovcový útvar připomínající houby. Vznikly pozvolným selektivním zvětráváním pískovce.

Další den jsme odjeli auty do oblasti Želízy a Tupadly navštívit Čertovy hlavy a další skalní útvary. Do pískovcového masivu



zde sochař Václav Levý v letech 1841–1846 vytesal reliéfy dvou obřích čertovských hlav. Skalní reliéfy jsou vysoké kolem devíti metrů. Další skály jsme obdivovali v blízkém okolí. U jeskyně Mordloch stojí pískovcová skála, která připomíná sedm na sobě postavených bochníků chleba. Skalní reliéf Had lezoucí po skále je dalším dílem sochaře Václava Levého. Nedaleko jsme si prohlédli také skalní reliéf Sfingy a vytesané hlavy a také kapli sv. Maří Magdaleny.

Prošli jsme si nedalekou Cinibulkovu naučnou stezku, která se nachází severně od městečka Mšeno. Je takovou vstupní branou do CHKO Kokořínsko. Stezka vede po žluté turistické značce a během výletu nás postupně zavedla do Prolezovaček, na skály Tutanchámon, Faraon, Obří hlava, do skalního města Bludiště a do uměle vytvořené jeskyně Obraznice. Za třicetileté války se zde ukrývaly cenné předměty a obrazy z Romanova a na



základě toho získala své jméno. Stezka se vrací do Mšena kolem Městských lázní – nádherného koupaliště, které jsme také poctili jednoho teplého odpoledne návštěvou.

V kempu byl také kruhový nafukovací bazén, ale se studenou vodou. Lákalkaždodenně naše účastnice dámského

pohlaví k ranní koupeli. Hrdinně a tiše, to aby nevzbudily spící účastníky v přílehlé budově ubytovny, se oddávaly radostné koupeli.

Máchovo jezero, největší umělou vodní plochu (278 ha) Máchova kraje, založenou jako Velký rybník císařem Karlem IV. v roce 1367, navštívili naši cykloturisté. Navštívili také jiné zajímavosti jako pěšáci hrad Houska, známý branou do pekel. Původně gotický hrad pravděpodobně založil Přemysl Otakar II. v 1. polovině 13. století v malebném prostředí pískovcových skal. V roce 1590 byl přestavěn na renesanční zámek.

Vystoupali na rozhlednu Vrátenská hora 507 m n. m. Telekomunikační věž skrývá svou konstrukci pod plechovým pláštěm. Výhled z kryté plošiny ve výšce 25 metrů (z celkových 42 m) stojí vskutku za námahu: k vidění je



celá řada českých vrchů Kokořínská, Českého středohoří, Jizerských hor a Krkonoš. Na zpáteční cestě patřila naše zastávka pivovaru Lobeč. První písemná zmínka o pivovaru pochází z roku 1586. V pivovaru pravidelně vaří světlé a tmavé výčepní pivo a světlý ležák. Pivo jsme také ochutnali. Zajeli jsme i k Větrnému mlýnu holandského typu. Postavil ho v roce 1870 na pozemku pana Marečka mistr Medonos ze Mšena. Vedle mlýna byla v roce 1878 postavena budova, kde se drtily kosti, drť byla využívána na hnojení polí.

Nenavštívit Mělník a nekouknout se od zámku na částečně schovaný soutok řek Labe a Vltavy by byla velká škoda. Po prohlídce uliček města a náměstí jsme navštívili i systém chodeb pod Mělníkem, který vznikl pravděpodobně od konce 13. století. Podzemní prostory sloužily jako sklady, vinařské či pivovarnické sklepy nebo jako případné útočiště před nebezpečím. Součástí je též chodba vedoucí ke studni pod hlavním náměstím. Hloubka studny činí 54 metrů.

Každý večer jsme si pod hvězdnou oblohou a později v salonku ubytovny sdělovali u vínečka dojmy z navštívených míst včetně oslavy narozenin našeho Jirky a také si zaspívali. Naši pozornosti neunikl také hrad Bezděz. Monumentální raně gotický hrad, který založil Přemysl Otakar II. v polovině 13. století jako reprezentativní sídlo krále. Týden rychle uběhl a tak jsme se museli s Chráněnou krajinou oblastí Kokořínsko a Máchův kraj rozloučit.





## Podzimní Chřiby lákají do Vřesovic stovky turistů

Za krásami podzimních Chřibů zamířilo v sobotu 30. září z Vřesovic 368 příznivců pěší turistiky a také cykloturistiky ze 73 obcí a měst Moravy, Čech a Slovenska.

Vřesovický odbor Klubu českých turistů připravil pro 16. ročník Vřesovského výšlapu celkem čtyři značené trasy od osmi do třiceti kilometrů. Podle mapky s popisem trasy mohli turisté zavítat na zajímavá místa v okolí naší obce a Chřibů. Každý účastník obdržel diplom a pamětní dárek. V cíli

byli oceněni zlatou medailí a věcnou cenou nejmladší účastník turistické akce Matyáš Navrátil z Vřesovic, nejstarší Otto Maleček z Prostějova (84 let), nejvzdálenější Kateřina Dohnalová z Prahy. Jako nejpočetnější rodina byla oceněna rodina Hany Hajné z Kyjova (12 osob) a nejvzdálenější zahraniční



účastník Ladislav Gleuba z Liptovské Lubné (SR).

Nejpočetnější výpravy došly z Kyjova, Vřesovic, Brna, Veselí nad Moravou a Vracova. Největší zájem byl o trasu 8 km, na kterou se vydalo 151 účastníků. Akce se všem započítává do soutěže „O zlatého turistu 2017–2021“.

Účast skoro čtyř set turistů všech věkových kategorií svědčí o tom,

že tato akce je velmi oblíbená a účastníkům nabízí příjemnou procházku podzimními Chříby. Akce byla zdokumentována regionální televizí Slovácko.

Všem turistům přejeme krásné prožití vánočních svátků, pevné zdraví a těšíme se na setkání již 1. ledna 2018 na 15. ročníku Novoročního čtyřlístku.

*Miroslav Vaculík*

## Tišnovskou padesátku navštívilo skoro osm set účastníků

V sobotu 14. října se uskutečnil 47. ročník tradičního pochodu Tišnovská padesátka. Pochod připravil místní odbor Klubu českých turistů za podpory města Tišnova. Společnost VITAR jej zařadila do Poháru zdraví, seriálu turistických pochodů pro zdravou rodinu. Účastníci se tak mohli již na začátku pochodu těšit na stánek VITARu s občerstvením, energií a vitaminy přímo z tišnovského výrobního závodu.

Na podzim neobvykle velmi teplé slunečné počasí mělo významný podíl na spokojenosti i rekordním počtu 771 registrovaných účastníků (dosavadní

rekord 600 byl roku 2003). Zájem zaskočil samotné pořadatele, kteří operativně museli zajistit dotisk mapek a diplomů. Na devět tras od 7 do 50 km se vydali Tišnováci v počtu 278, z Brna přijelo 205 a z jiných míst 288. Největší a předpokládaný zájem byl o trasu 7 km. Ta vedla po nové modré značce na Vokounovu vyhlídku a byla souběžná s trasou „Toulavý kočárek“ s úkoly pro děti i rodiče. Kočárků jsme napočítali 36 a nejkratší trasu prošlo celkem 215 pochodníků. Další turisticky atraktivní trasa měla délku 11 km a vedla přes vrch Květnice; prošlo jí 122 turistů. Přes Nelepeč a Usuší vedl 16 km okruh pochodu se 131 účastníky a 108 pěších na trasa 20 km přes Chytálky pokračovalo náročnějším výstupem přes vrchol Pasník do Tišnova.

Standardní zájem byl o trasy pochodu na 27 km (36 prezentovaných) a na 39 km (28), které vedly do houbařského ráje za deblínským rybníkem. Prestižní trasu 50 km absolvovalo 51 turistů. Výkonnost na trati prokázal Pavel Juřica z Brna v neměřeném čase 7 hodin. „Nejvzdálenější“ účastnice přijely sice z Brna, ale pochází z Katalánska a USA. Marta Roca a Danielle Dindak se tak postaraly o mezinárodní účast na trase 16 km pochodu.

Na dvou plánovaných cyklotrasách na 28 a 50 km bylo 80 cykloturistů. Statistiku čísel letošního pochodu doplním o účast 218 dětí do 15 let, z toho 96 jich bylo přímo z Tišnova. Všichni účastníci společně absolvovali pěšky nebo na kolech celkem 15 211 km!

Zájem byl na všech trasách o pěkná razítka z kontrol. Děti na 7 km okruhu obdržely odměnu za splnění úkolů; v cíli si účastníci mohli vyzvednout účastnické listy, které po léta navrhuje grafik Jirka Ondra.

Dovolte mi závěrem, abych poděkoval všem svým spoluorganizátorům z KČT v Tišnově, kteří se podíleli na časově náročné přípravě pochodu. Dík patří již zmíněným – Městu Tišnov, společnosti VITAR, spolupracovali s námi rodinné centrum Studánka, Kavárna Pohoda a Sokol Tišnov. Příčiněním všech si Tišnovská padesátka udržuje oblibu a je tak dán předpoklad pro pokračování v tradici dálkových turistických pochodů v Tišnově.

Zveme vás již nyní na další ročník našeho pochodu. Bude konat 13. října 2018 a je zařazen mezi významné akce Jihomoravské oblasti KČT a do celostátního projektu akcí KČT ke 100. výročí založení republiky a 130 letům KČT. Pro účastníky pochodu bude připravena příležitostní turistická známka, samolepka, jubilejní razítko a samozřejmě účastnický list. V místě startu bude možné shlédnout krátký historický filmový dokument z návštěvy pana rezidenta T.G. Masaryka v Tišnově v roce 10. výročí republiky a výstavku fotografií z historie pochodu a turistiky v Tišnově.

## Turistická sezona se letos uzavřela v Bučovicích

O prodlouženém víkendu 16. až 19. listopadu se v Bučovicích konal dálkový pochod Za posledním puchýřem. Letos už 46. ročník je tradičním zakončením turistické sezony Klubem českých turistů a koná se až na určité výjimky (návraty zpět na „místo činu“) na jiném místě. Ostatně kde všude už se Poslední puchýř konal se mohli přesvědčit návštěvníci výstavy v bučovickém muzeu, věnované z velké části právě puchýřům (jakože pochodům, ne útvarům na pokožce).

První nedočkaví účastníci se začali sjíždět už ve čtvrtek ráno, a tak bylo na bývalé obchodní akademii, kde pořadatelé rozbili hlavní stan akce, od začátku živo.

Dopředu se na vícedenní akci nahlásilo přes šest stovek účastníků, z toho se téměř polovina přijela zaprezentovat už ve čtvrtek. Byli to hlavně účastníci pátečních zájezdů, které účastníkům představily širší okolí regionu od Dolních Kounic přes Židlochovice, Slavkovské bojiště, Klobouky, Ždánice, Čejkovice, Strážnici až po Velehrad. K tomu je potřeba také přičíst výpravu

55 tomíků z Opavska a Ostravska. V součtu se sobotními pochodníky na letošní Poslední puchýř do Bučovic dorazilo 1487 turistů.

Zbylí účastníci srazu využili k příjezdu právě páteční den, zejména odpoledne. I když pokud



*Věřte nevěřte, i v našem vyspělém 21. století se stojí fronty na maso*

pocházeli ze vzdálenějších koutů naší republiky, vyjet museli mnohdy brzy z rána. Před vstupem do budovy už je vítal stánek Slavkovského pivovaru, takže si na své mohly přijít také chuťové pohárky turistů.





Závěr pátečního večera patřil cestování po dálkách ještě větších. V kině Brigáda představila Jana Seitlová své putování po Jemenu a sousedním ostrovu Sokotra. Poté následovalo promítání snímku z cykloexpedice kolem řeky Moravy.

A když už jsme u přednášek, nelze opomenout výklad křenovického kováře Oldřicha Bartoška, který účastníky zájezdu na Slavkovské bojiště provedl hned po ránu naučnou stezkou na Popravčí vrch u Křenovic a dopodrobna všechny seznámil se středověkým útrpným právem. A to tak poutavě, že

se někteří ještě dlouho do noci báli usnout.

Sobotní den už tradičně patří s a m o t n é m u pochodu Za p o s l e d n í m p u c h ý ř e m , na který se kromě předem



přihlášených turistů sjely další stovky účastníků. Pořadatelé pro ně připravili trasy od 5 do 50 kilometrů, trasu 11 km si navíc zájemci mohli i proběhnout v rámci tzv. běžecké turistiky.

Na trasách nechyběly ani tradiční kontroly, zejména na rozcestí U Kříže nebo v hospůdce na Jalovém dvoře. Samozřejmě uzpůsobené puchýřovskému provozu. Zcela nová kontrola v rámci bučovických pochodů se zřídila v hostinci v Kloboučkách a doplnila ji nabídka zabijačkových specialit z kotle.

V cíli ve školním dvoře si pak účastníci mohli dopřát něco k zakousnutí v malém bufetu a na zapití se opět čepovalo Slavkovské pivo. To bylo k dostání i na kontrole U kříže, takže i v chladnějším listopadovém počasí



mohli pochodníci doplnit tekutiny po výstupu na hřeben Ždánického lesa. Kdo byl přece jenom zimomřivější, zahřál se kalíškem svařáčku.

Taktéž sobotní večer má pevně stanovený program: puchýřovská zábava a s ní spojené předávání štafety. Tu jsme po ročním opatrování spolu



s puchýřovskou zástavou předali zástupcům Klubu českých turistů Semily, kde bude puchýř příští rok. Celý večer hrála návsťovníkům candrbálu country

skupina Pantofláči. Program večera zpestřil svým vystoupením ve stylu Franty Kocourka Silák Franta a dvěma tanečními vystoupeními Spolek elegantních dam.



V neděli ráno pak členové Okrašlovacího spolku Bučovice provedli zájemce Bučovicemi v rámci komentovaných prohlídek města. Samozřejmě si účastníci nenechali ujít ani návštěvu zámku či muzea s puchýřovskou výstavou.

Mnohé body programu byly běžně přístupné i místní veřejnosti, ať už páteční cestovatelský program v kině, sobotní pochod či večerní zábava. Stačilo přijít.

Vrtkavé listopadové počasí akci vcelku přálo, zejména sobotnímu pochodu. V neděli ráno však museli turisté na komentovanou prohlídku



města vytáhnout deštníky. Ještě víc pak počasí zřejmě poškádlilo zimní táborníky, kteří si svou stanovou vesničku postavili v areálu Boří u Klobouček. Krátká sněhová přeháňka přišla v době, kdy

už své stany sbalili a chystali se též k návratu domů.

Příprava takové akce samozřejmě klade vysoké nároky nejenom na pořadatele. Pořádání se neobejde bez podpory a spolupráce s mnoha institucemi. Bučovický Poslední puchýř už od počátku podpořilo Město Bučovice, dále pak Jihomoravský kraj, DSO Ždánický les a



*Půlnoční kankán. Pokud chcete z bučovického Posledního puchýře vidět i pohyblivé snímky, budete si muset v dubnu 2018 zajet do Zlína na Festival amatérských turistických filmů*  
(foto 9× Serža)

Politaví, Česká unie sportu, Oborová zdravotní pojišťovna, jihomoravská Centrála cestovního ruchu a společnost Kordis, která navíc pro účastníky otevřela v sobotu svůj infostánek.

Výraznou měrou se na hladkém průběhu akce podílely Technické služby Bučovice, IKS Bučovice, Lesy ČR, správa Státního zámku Bučovice, bučovická pobočka Muzea Vyškovska, Gymnázium a obchodní akademie Bučovice,



Okrašlovací spolek Bučovice. Ohledně případného ubytování na podlaze nám ochotně vyšli vstříc ředitelé základních škol a paní ředitelka DDM, každý den srazu pak měli účastníci k dispozici na hodinu i školní bazén pro plavání IVV (individuálně i mimo tuto dobu).

Ze soukromého sektoru Poslední puchýř podpořil Hotel Arkáda, Apartmány Rustico, Slavkovský pivovar, Restaurace Litovel a Zámecká kavárna, autoservis Dašovský, JKZ Bučovice, TOOLS Bučovice a zapůjčením stanů na kontrolu U Kříže a školní dvůr Sun invent.

S ohledem na typ akce je škoda, že zájem podpořit akci neprojevalo více podnikatelů z oboru pohostinství, kteří v Bučovicích působí, a doslova zarážející je, že se našli i takoví, kteří měli ke spolupráci vyloženě negativní postoj. Až se sem budou někteří z účastníků vracet na dovolené, nebo do okolí pořádat zájezdy, protože za dva dny nelze vše obsáhnout (a první náznaky už se objevují), mohli mít o zákazníky postaráno.

Zcela samostatnou kategorii tvoří Miroslav Smejkal, který pro letošní Poslední puchýř vytvořil nejenom hlavní motiv zajíce s ranečkem neochvějně krácejícího směrem k Bučovicím, ale i další grafické návrhy, které posloužily jako podklady pro výrobu pamětních razítek z kontrol pochodu.

Bedlivý dohled stran zákona pak nad puchýřem obstarala městská i státní policie, žádný incident s účastníky akce však řešit nemusela.

Za přispění všech těchto organizací, institucí, společností, podnikatelů i jednotlivců se pořadatelům podařilo uspořádat akci, na kterou i přes drobné nedostatky budou turisté ze všech koutů Čech, Moravy i Slezska ještě dlouho vzpomínat. Děkujeme!

*Alf*

## **Užívejte sněhu, dokud je! Kdo ví, co přinesou Vánoce**

Když přišla v pátek 1. prosince dopoledne do e-mailové schránky od Standy Svobody pozvánka na sobotní vycházku, nebylo moc co řešit. Akorát tak co nejrychlejší obeslání dalších vhodných adeptů na zajímavý výlet.

Už samotný program hovořil jasné. Věci znalým turistům netřeba Lesnický slavín mezi Blanskem, Křtinami, Brnem a Vranovem představovat. Mnoho památníků a pomníků spojuje pavučina turistických značek, ale snad ještě víc je jich mimo značené trasy. A kdy jindy za nimi vyrazit než tehdy, když je nezakrývá bujná letní vegetace. A což teprve, když dva dny



předem pokryl krajinu první letošní vydatnější sněhový příkrov a na sobotu udávaly předpovědi jasné počasí.

Rozhodně nebylo nad čím váhat! Při znalosti zdejších klimatických podmínek – kdo ví, zda aspoň jeden z dalších čtyř svátečních pochodů,

„mikulášským“ počínaje a novoročním výstupem konče, nabídne podobnou příležitost.

Vysedáme z vlaku v Babicích nad Svitavou a po krátké instruktáži mizíme v lese na neznačené cestě. Jen pár kroků od zastávky



se nachází pomníček C. Schweinerovi a F. Zemanovi, kteří zde zahynuli 10. července 1863.

Pokračujeme podél potůčku, za chvíli se přidá i modrá značka, která dosud vedla po vrchní zpevněné cestě. Ani ne po 500 metrech přicházíme k pomníčku O. Kocmana. Následuje výstup po krátkém, ale prudkém svahu na Rosenauerovu cestu, po které je další putování už o poznání pohodlnější.

Před ústím lesní cesty na silnici z Brna do Adamova je ve skále pamětní deska i tomuto staviteli, který se proslavil zejména plavebními kanály na Šumavě.

Přecházíme most přes Svitavu a míříme k soutěsce zvané Myší díra. Rokli zde vyhloubil Útěchovský potok. Hned za železničním mostem má do skály vsazenou pamětní desku lesník a vynálezce Karel Gangloff. Zřejmě na počest svého jmenovce nás zde jiný Karel pohostil na zahřátí kalíškem svařáčku.

Navštívíme ještě památník leteckého neštěstí z 25. září 1951 a vracíme se zpět. Čeká nás několik stovek metrů po silnici. Dle pokynů velitele skupiny

musíme dojít k potůčku a pak lesní cestou vlevo do kopce.

Provoz našťestí není nijak velký, ale i tak se nám zdá počet ujítených metrů dostatečný na to, abychom odbočili na první lépe se tvářící lesní cestu. Absence potůčku přitom



nedbaje. A tak za krátkou chvíli ani přístroje GPS vůbec netušily Gde Právě Sme.

Situace však nikterak vážná, jen o něco dobrodružnější. Zejména když původně široká cesta skončila v zasněženém mlázi. Na řadu přišel vědecký přístup zvaný jako Occamova břitva. V našem pojetí: fikli jsme to směrem, kterým jsme očekávali nejbližší cestu. A vskutku jsme už po padesáti metrech stáli na další lesní cestě.

Ta nás bezpečně dovedla na velké rozcestí a později také k říčmanickému arboretu, ve kterém stojí Památník stromů, a několik desítek metrů vzdálené studánce Prosha lesa. Mrazivé počasí zde z pramenící vody a opadaného listí vytvořilo abstraktní ledovou krásu.




*Jestli nevíte, kde právě ste, tak jste v lesu* (foto Jiří Pražák)



Od arboreta jsme po červené značce došli do Babic nad Svitavou. Z vyhřáté babické hospůdky se nikomu nechtělo, ale čas byl neúprosný. A hlavně brzký zimní soumrak. Jeho nástup už byl v krajině znát, a to i přes jasné počasí.

Cestou jsme ještě zašli k Fiscaliho památníku, který je trochu stranou zelené značky, avšak blízko jiné neznačené cesty.

Ovšem příchod na Alexandrovu rozhlednu nad Adamovem snad ani lépe naplánovat nešlo. Nad západním břehem údolí padalo slunce pomalu za horizont a občasné obláčky



žhnuly rudou barvou večerních červánků.

Okamžiky jako stvořené pro všechny romantické povahy. Zároveň však nebylo na co čekat. Sestup po namrzlých

pěšinách za minimální viditelnosti nebyl už ani tak o dobrodružství jako o hazardu s vlastními končetinami.

Sněhová pokrývka bohudík odrazela i poslední zbytky denního světla, a tak se nám v pořádku podařilo dojít až na okraj města, kde už nás vítaly rozsvícené lampy.

Adamovem jsme již scházeli za tmy, zato s pocitem velmi pěkně stráveného dne na nevšedním výletu. Jenom aby to nebyla první a zrovna i poslední „zimní“ vycházka.



## Chaloupky s Delfíny se už staly tradicí

Jako každý rok jsme uspořádali předvánoční výpravu na Chaloupky. Kouzlo tohoto výletu je jedinečné a rychle se v našem oddílu rozneslo. Pro některé byl výlet již tradiční, ale pro velkou část účastníků, především z řad těch nejmenších, to byl výlet na Chaloupky zcela první. O to víc pak kouzelný a zapamatovatelný. Na výlet nás vyrazilo 43 a pes.

Po večerním příjezdu a prozkoumáním všech zákoutí členitých Chaloupek nás již ráno čekal velmi nabitý program. Dopolední výlet zamrzlou krajinou

byl pohádkový a následná vánoční tvorba nás ze štědrovečerní pohádky jen tak nepustila.

Odpoledne jsme začali modelováním z keramiky. Z prvotní nejistoty dětí co vytvořit, jsme je nakonec nemohli




zastavit. Následovala oblíbená tvorba věnců, které se nezalekli ani kluci a finišem bylo pečení perníčků. Tohle vše uzavřel společný večer s tématickou hrou, která nás provázela celý výlet, nechyběly v ní ani koledy. Tentokrát na téma ukradených vánoc na motivy s knižní postavou pana Grinče.

Chaloupky byly opět parádní a volba předvánočního výletu pro příští rok je více než jasná. Již teď se těším a zajisté nejsem sám.

*Tomáš Beňo*







## Hlášení o činnosti odboru za rok 2017

Na výročních členských schůzích ve zprávě o činnosti uveďte, kolik akcí připravil váš odbor pro své členy a kolik pro veřejnost (zpravidla jde o akce v kalendáři akcí) v roce 2017. K počtu akcí uveďte celkový počet účastníků na nich (u vícedenních akcí se každý účastník počítá pouze jednou, nesčítají se jeho účasti v jednotlivých dnech). Do brigádnické činnosti se nezapočítává značkařská činnost ani činnosti související s pořádáním akcí pro veřejnost.

Toto **hlášení odešlete** oblastnímu výboru nejpozději **do 31. ledna 2018!** Stačí e-mailem na adresu předsedkyně oblasti [slabakova@kct.cz](mailto:slabakova@kct.cz).

Oblastní výbor jednotlivá hlášení sečte a výsledky zpracuje do své oblastní zprávy za rok 2017 pro oblastní konferenci a ústřední orgány KČT.

Tabulka byla do odborů odeslána elektronicky už loni, pro rychlost uvádíme vzor hlášení (tabulku formuláře pro vyplnění) i zde. Nebo si napište o originál.

Odbor (číslo, název):			
počet akcí odboru		celkový počet účastníků	
počet akcí pro veřejnost		celkový počet účastníků	
počet brigád		celkový počet hodin	

## Výlety s Mapou do zahraničí pokračují i v roce 2018

I v roce 2018 bude možné s odborem KČT Mapa Brno navštívit v rámci jednodenních autobusových výletů zajímavá místa v okolních zemích. Termíny jednotlivých akcí přinášíme ve zkratce, podrobnější informace získáte na přiložených kontaktech.

- 7. dubna – Anninger a rozhledny Vídeňského lesa
- 21. dubna – Alpanoniaweg a Semmering
- 26. května – Ybbstalské Alpy a Durrenstein
- 16. června – Kralický Sněžník z polské strany
- 13. října – Hrady a vinohrady v údolí Wachau

Doprava autobusem, odjezd z Brna z parkoviště mezi OD Tesco a Vichr. Příhlášky a podrobnější informace: [cabalka@kct.cz](mailto:cabalka@kct.cz), mobil 602 546 111.

## Akce pořádané v Jihomoravské oblasti na přelomu roku

Protože se nepodařilo kalendář akcí Jihomoravské oblasti na rok 2018 připravit do podzimního semináře a je k dispozici až týden před Vánocemi, takže ne všichni ho budou mít včas k dispozici, přinášíme vám alespoň základní přehled (tak jak byste ho našli v kalendáři) turistických akcí na konci roku a v prvních týdnech roku 2018.

### 26. 12. 2017

#### 40. Poslední kilometr

Břeclav • okr. Břeclav • km: PT – 16 • 🕒 Zimní stadion, 9 (společný start) • 🏰 Janův hrad • KČT, odbor Slovan Břeclav • Josef KAMAN, Dukelských hrdinů 1, 690 02 Břeclav ☎ 737 786 681 • jajkamanovi@seznam.cz



#### 17. Štěpánský pochod za jesličkami do Vranova

Brno-Medlánky • okr. Brno-město • km: PT – 15, 18, 25 • 🕒 kulturní centrum Sýpka, Kytnerova 1, 9–11 • 🏰 Vranov u Brna • KČT, odbor Fénix Brno • Ing. Petr VACHŮT, Ostružinová 5, 621 00 Brno ☎ 777 031 958 • kct.fenix@centrum.cz • <http://www.kctfenix.ic.cz>



### 31. 12. 2017

#### 35. Silvestrovský pochod – Novoroční čtyřlístek

Ivančice • okr. Brno-venkov • 🕒 bus nádraží Oslavany, 8.45–9 • 🏰 Ivančice • KČT, odbor Ivančice • Hana POKORNÁ, Na Brněnce 9, 664 91 Ivančice ☎ 776 322 536



## Leden

### 1. 1. 2018

#### 47. Novoroční výstup na Babí lom –

#### Novoroční čtyřlístek

Babí lom • okr. Brno-venkov • 🕒 hvězdicově • 🏰 vrchol Babího lomu, 10.30–14 • KČT-JMO; KČT, odbor KTL Brno a TOM 432 Horolezčata • [www.ktlbrno.cz](http://www.ktlbrno.cz), ☎ 736 754 070 • Miloš STEJSKAL (Vystup na svůj vrchol, VHT), Lesní 5, 634 00 Brno, [stejskalmilos@seznam.cz](mailto:stejskalmilos@seznam.cz), ☎ 739 033 769 • Ing. Václav KŘEPELKA (hlavní pořadatel), [vaclav.krepelka@iol.cz](mailto:vaclav.krepelka@iol.cz), ☎ 602 291 317



#### 15. Novoroční čtyřlístek – Okolo Vřesovic

Vřesovice • okr. Hodonín • km: PT 5, 8 km, CT 5, 8 km, LT 5, 8 km • 🕒 hostinec Ozdravovna u Sirotků, 13–14 • 🏰 17 • KČT, odbor Vřesovice • Miroslav VACULÍK, Vřesovice 252, 696 48 Ježov, [jan@pacit.cz](http://jan@pacit.cz), <http://kct-vresovice.webnode.cz>, ☎ 739 204 309



#### 3. Chříbské novoroční setkání turistů

Hora sv. Klimenta • okr. Hodonín • 🕒 hvězdicově • 🏰 u kapličky na vrcholu Klimentku, 12–13 • KČT, odbor Bučovice • Ing. Roman VOLEK, Revoluční 737, 685 01 Bučovice, [alf@ktnoha.cz](mailto:alf@ktnoha.cz), ☎ 602 532 075



### 6. 1. 2018

#### 43. Zimní výstup na Velkou Javořinu

Velká Javořina • okr. Hodonín • km: PT 23 km, LT 23 km • 🕒 bus Nová Lhota, Vápenky, 8.10 • 🏰 ČD Javorník nad Veličkou, 16.30 • KČT, odbor Hodonín • Jiří MICHENKA, Vrchlického 2480/9, 695 01 Hodonín, [jiri.michenka@seznam.cz](mailto:jiri.michenka@seznam.cz), [www.spoluhraci.cz/kcthodonin](http://www.spoluhraci.cz/kcthodonin), ☎ 723 546 231, 539 002 344



**14. 1. 2018****3. Cesty za sluncem**


Klucanina • okr. Brno-venkov • ☎ 10–13 • KČT, odbor Fénix Brno • Ing. Petr VACHÚT,  
Ostružinová 5, 621 00 Brno, kct.fenix@centrum.cz, www.kctfenix.ic.cz, ☎ 777 031 958

**Významné oblastní akce v únoru****18. 2. 2018****Oblastní konference KČT-JMO**

Brno • okr. Brno-město • ☎ 10 • UBO AVČR, Květná 8 • KČT-JMO • ing. Hana SLABÁKOVÁ,  
slabakova@kct.cz

**24.–25. 2. 2018****Školení vedoucích turistiky**

Penzion Jana, Mlýnky u Strážnice • okr. Hodonín • KČT-JMO, metodická sekce • Jiří MICHENKA,  
Vrchlického 2480/9, 695 01 Hodonín, jiri.michenka@seznam.cz, ☎ 723 546 231, 539 002 344



ZPRAVODAJ JIHOMORAVSKÉ OBLASTI KLUBU ČESKÝCH TURISTŮ: připravuje oblastní výbor, sazba a design Alf. Příspěvky z odborů je možné zasílat e-mailem na [alf@ktnoaha.cz](mailto:alf@ktnoaha.cz) (texty ve formátu RTF nebo DOC/DOCX, obrázky jako JPG případně TIFF) nebo v písemné podobě na oblastní sekretariát v Brně, Křížkovského 29. Příspěvky zasláné poštou nebo doručené osobně nevracíme – po dohodě je možné si je vyzvednout na sekretariátu v úřední hodiny. Pokud u fotografie není uvedeno jinak, je jejím autorem (dodal ji) autor článku. Vyhrazujeme si právo dlouhé příspěvky zkrátit. Další informace z oblasti lze získat na [www.kct-jmo.cz](http://www.kct-jmo.cz).